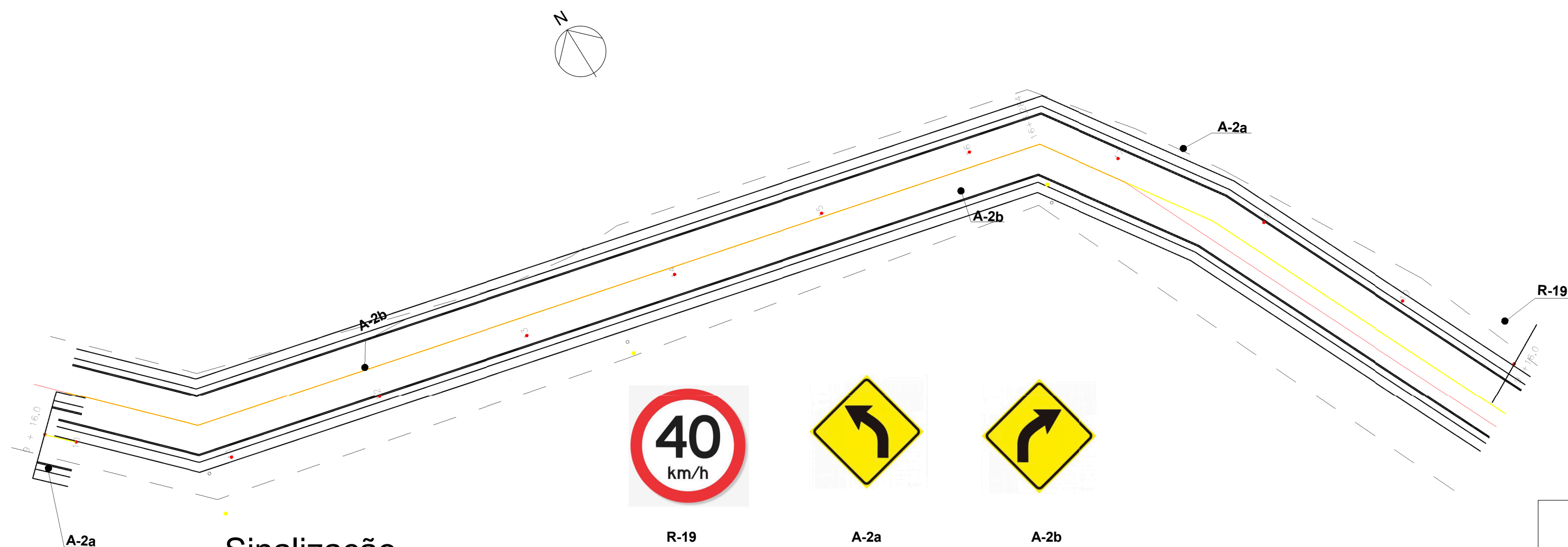


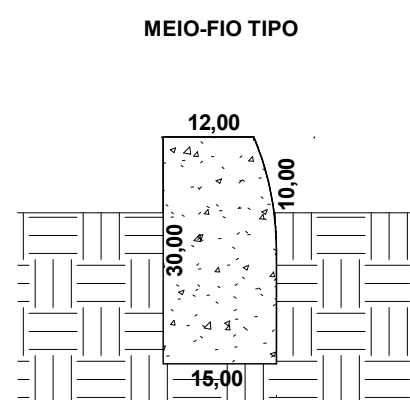
1 Planta Baixa  
1 : 500

LEGENDA	
<span style="color: yellow;">●</span>	Poste existente
<span style="color: red;">●</span>	Estacas
<span style="color: green;">●</span>	Descida d'água e dissipadores de energia
<span style="color: red;">—</span>	Eixo existente
<span style="color: yellow;">—</span>	Eixo existente
<span style="color: grey;">—</span>	Alinhamento
<span style="background-color: grey; border: 1px solid black; display: inline-block; width: 10px; height: 10px;"></span>	Revestimento asfáltico
A-2a - CURVA À ESQUERDA	
A-2b - CURVA À DIREITA	
R-19 - VELOCIDADE MÁXIMA PERMITIDA	
A-32b - PASSAGEM SINALIZADA DE PEDESTRE	
LRE - LINHA DE RETENÇÃO	
FTP-1 - FAIXA DE TRAVESSIA DE PEDESTRES "TIPO ZEBRADA"	

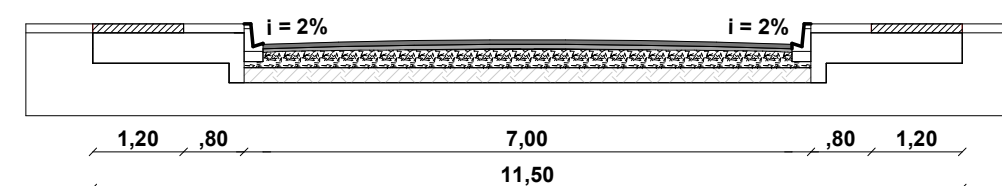


2 Sinalização  
1 : 500

### MODELO PLACA NOME DE RUA - PLNR



### SEÇÃO TRANSVERSAL TIPO



- Passeio - 6cm
- Rolamento CBUQ - 3cm
- Binder CBUQ - 3cm
- Base de brita graduada - 10cm
- Sub-base de macadame - 15cm
- Solo natural

ESCALA H 1:100

ESCALA V 1:50

		PREFEITURA MUNICIPAL DE SANT'ANA DO LIVRAMENTO SEPLAMA - SECETARIA DE PLANEJAMENTO E MEIO AMBIENTE DEPARTAMENTO DO PLANO DIRETOR RUA ALLAN KARDEC, 55. CEP: 97574-260. FONE: (55) 3969-1126	
PROJETO: PROJETO DE PAVIMENTAÇÃO, SINALIZAÇÃO E DRENAGEM			
ENDEREÇO: AVENIDA BRASÍLIA			
RESPONSÁVEL TÉCNICO: LERRY A. RIEFFEL MACHADO - ENGENHEIRO CIVIL CREA/RS - 228.829			
PREFEITURA DE SANT'ANA DO LIVRAMENTO :		PLANTA BAIXA, SINALIZAÇÃO	
CNPJ: 88.124.961/0001-59			
ÁREA: 2300,75 m²	ESCALA: Como indicado	DATA: 14/10/2021	PRANCHA: 01